

**SOELA PUHKEPIIRKONNA  
ÜLDPLANEERING**  
SAARE maakond, LEISI vald  
M 1 : 5000 ( 1 cm = 50 m )



**TÄHISTUS**

- LS** SADAMATE MAA
- HK** KAITSEHALJASTUSE MAA
- EV** VÄIKEELAMUTE MAA
- EV/HM** VÄIKEELAMUTE MAA 50%  
LOODUSLIK PUHKEHALJASTAMAA 50%
- S/HM** SUVILATE JA AIAMAJADE MAA - ALA 50%  
LOODUSLIK PUHKEHALJASTAMAA 50%
- HL** LOODUSLIK HALJASTAMAA
- P** PUHKEOTSTARBELINE MAA
- B** ÄRIHOONETE MAA
  
- PLANEERINGUALA PIIR**
- MÕÖDISTATUD KINNISTU PIIR**
- KEHTIV RANNA EHTUSKEELUVÕÕNDI PIIR**
- PLANEERITAVAD VALLATEED**
- KOHALIKUD JUURDESÕIDUTEED**
- PLANEERITAVAD KOHALIKUD JUURDESÕIDUTEED**
- RIIGITEED JA TEENUMBRID**
- PLANEERITAVAD UUED KUIVENDUSKRAAVID JA TRUIBID**
  
- LIIGNISKED ALAD**
- HOONESTATUD ALAD, TALUÕUED**
  
- P** **PLANEERITAV PARKLA**

TULETÕRJE VEEVÕTU KOHT  
V = 100 m³

TULETÕRJE VEEVÕTU KOHT  
V = 1000 m³

Tee nr. 128 Metsküla - Meuste maantee

Käesoleva tšehi alusplaan koostamiseks on kasutatud Saaremaa katastrikaarti ja NSVL MN Geodeesia ja Kartograafia Peavalituse 1986 a. koostatud topograafilist kaarti M 1 : 10 000. Alusplaan on koostatud Leisi valla Soela piirkonna üldplaneeringu koostamiseks.

PR. JUHT		J. KUUSEMETS	TELLUJA	LEISI VALLAVALITSUS	<b>DAGOPEN OÜ</b>		
PROJEKT		J. KUUSEMETS	OBJEKT	SOELA PUHKEPIIRKONNA ÜLDPLANEERING	TÖÖ NR. 01 - 37.1		
U. VOOLMA			JOONIS	FUNKTSIONAALNE TSONEERIMINE	STAND	LEHTI	LEHT
					ÜP	3	2
					MÕÖT	1 : 5000	



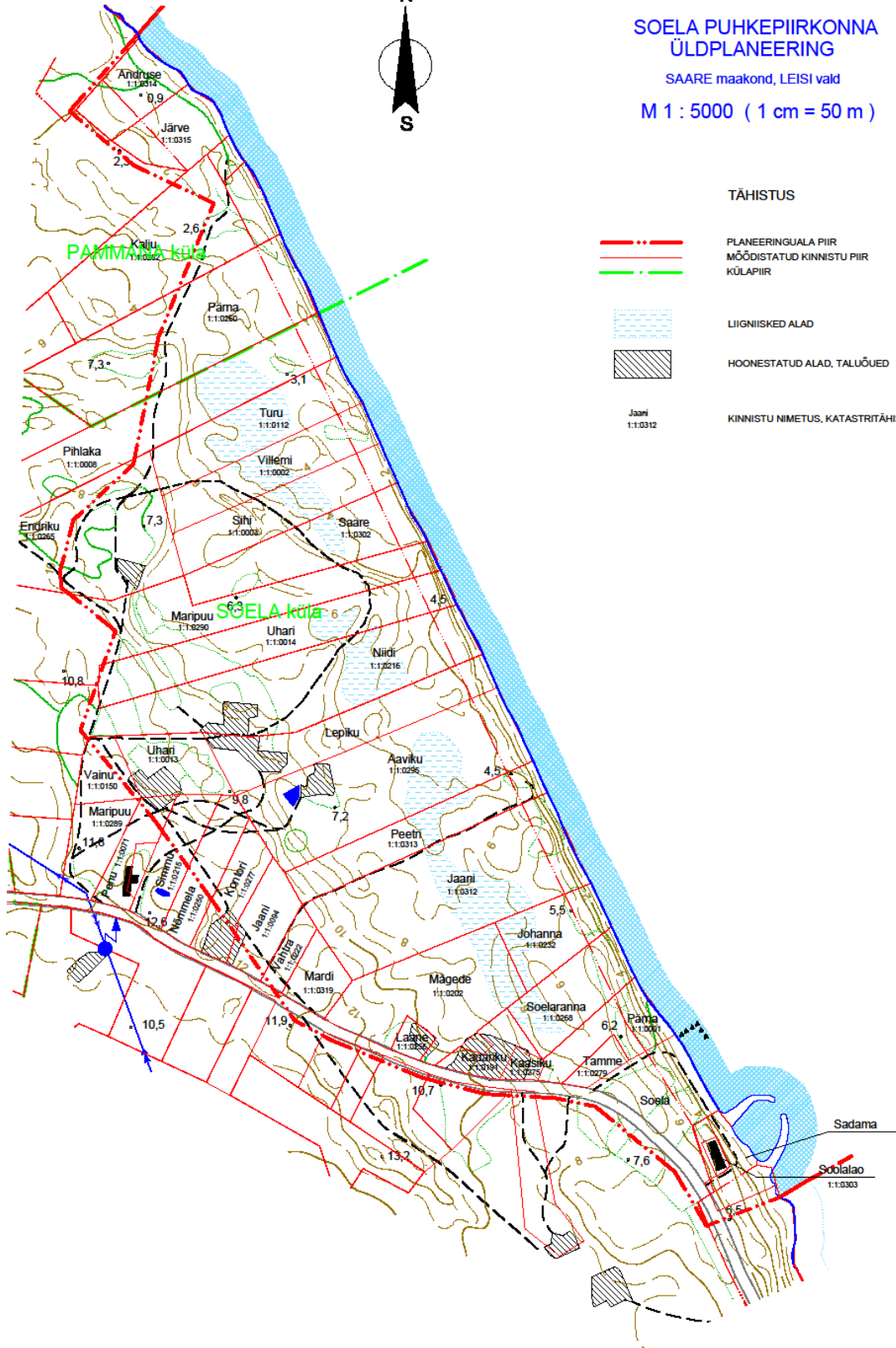
# SOELA PUHKEPIIRKONNA ÜLDPLANEERING

SAARE maakond, LEISI vald

M 1 : 5000 ( 1 cm = 50 m )

## TÄHISTUS

-  PLANEERINGUALA PIIR
-  MÕÖDISTATUD KINNISTU PIIR
-  KÜLAPIIR
-  LIIGNISKED ALAD
-  HOONESTATUD ALAD, TALUÕUED
-  Jaani 1:1.0312
-  KINNISTU NIMETUS, KATASTRITÄHIS

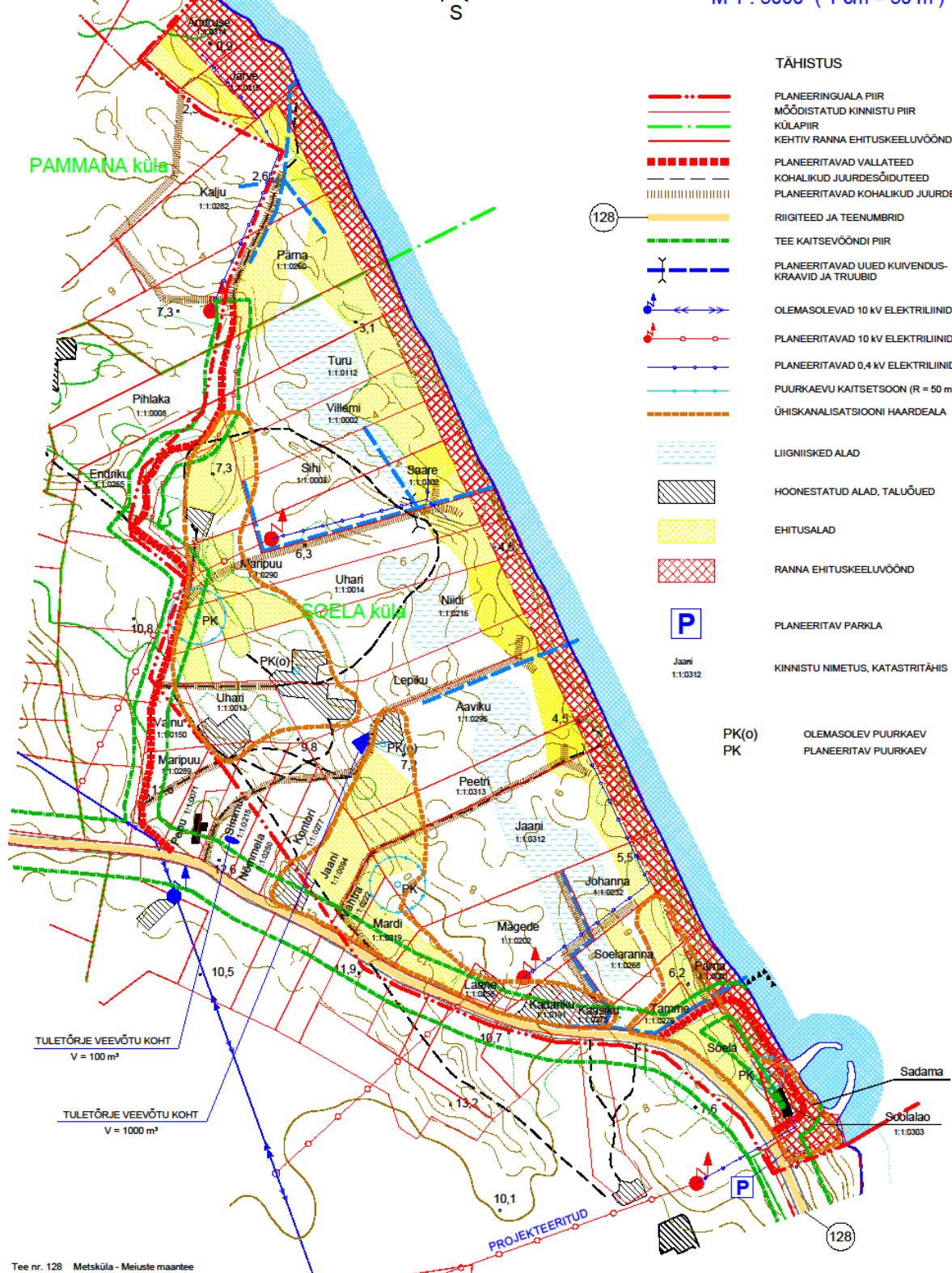


Käesoleva 156 alusplaan koostamiseks on kasutatud Saaremaa katastrikaarti ja NSVL MN Geodeesia ja Kartograafia Peavalitsuse 1980 a. koostatud topograafilist kaarti M 1 : 10 000. Alusplaan on koostatud Leisi valla Soela piirkonna üldplaneeringu koostamiseks.

PR. JUHT		J. KUUSEMETS		TELLUJA	LEISI VALLAVALITSUS	<b>DAGOPEN OÜ</b> <b>PROJEKTIBÜROO</b>
PROJEKT		J. KUUSEMETS		OBJEKT	SOELA PUHKEPIIRKONNA ÜLDPLANEERING	
U. VOOLMA				JOONIS	TUGIPLAAN, MAKASUTUS	STAAD ÜP 3 LEHT 1
						MÕÖT 1 : 5000



**SOELA PUHKEPIIRKONNA  
ÜLDPLANEERING**  
SAARE maakond, LEISI vald  
M 1 : 5000 ( 1 cm = 50 m )



**TÄHISTUS**

- PLANEERINGUALA PIIR
- MÕODISTATUD KINNISTU PIIR
- KÜLAPIIR
- KEHTIV RANNA EHITUSKEELUVÖÖNDI PIIR
- PLANEERITAVAD VALLATEED
- KOHALIKUD JUURDESÕIDUTEED
- PLANEERITAVAD KOHALIKUD JUURDESÕIDUTEED
- RIIGITEED JA TEENUMBRID
- TEE KAITSEVÖÖNDI PIIR
- PLANEERITAVAD UUED KUIVENDUS-KRAAVID JA TRUIBID
- OLEMASOLEVAD 10 KV ELEKTRILIINID JA ALAJAAMAD
- PLANEERITAVAD 10 KV ELEKTRILIINID JA ALAJAAMAD
- PLANEERITAVAD 0,4 KV ELEKTRILIINID
- PUURKAEVU KAITSETSOON (R = 50 m)
- ÜHISKANALISATSIKOONI HAARDEALA
- LIIGNISKED ALAD
- HOONESTATUD ALAD, TALUÕUED
- EHITUSALAD
- RANNA EHITUSKEELUVÖÖND
- PLANEERITAV PARKLA
- KINNISTU NIMETUS, KATASTRITÄHIS
- PK(o) OLEMASOLEV PUURKAEV
- PK PLANEERITAV PUURKAEV

TULETÖRJE VEEVÖTU KOHT  
V = 100 m<sup>3</sup>

TULETÖRJE VEEVÖTU KOHT  
V = 1000 m<sup>3</sup>

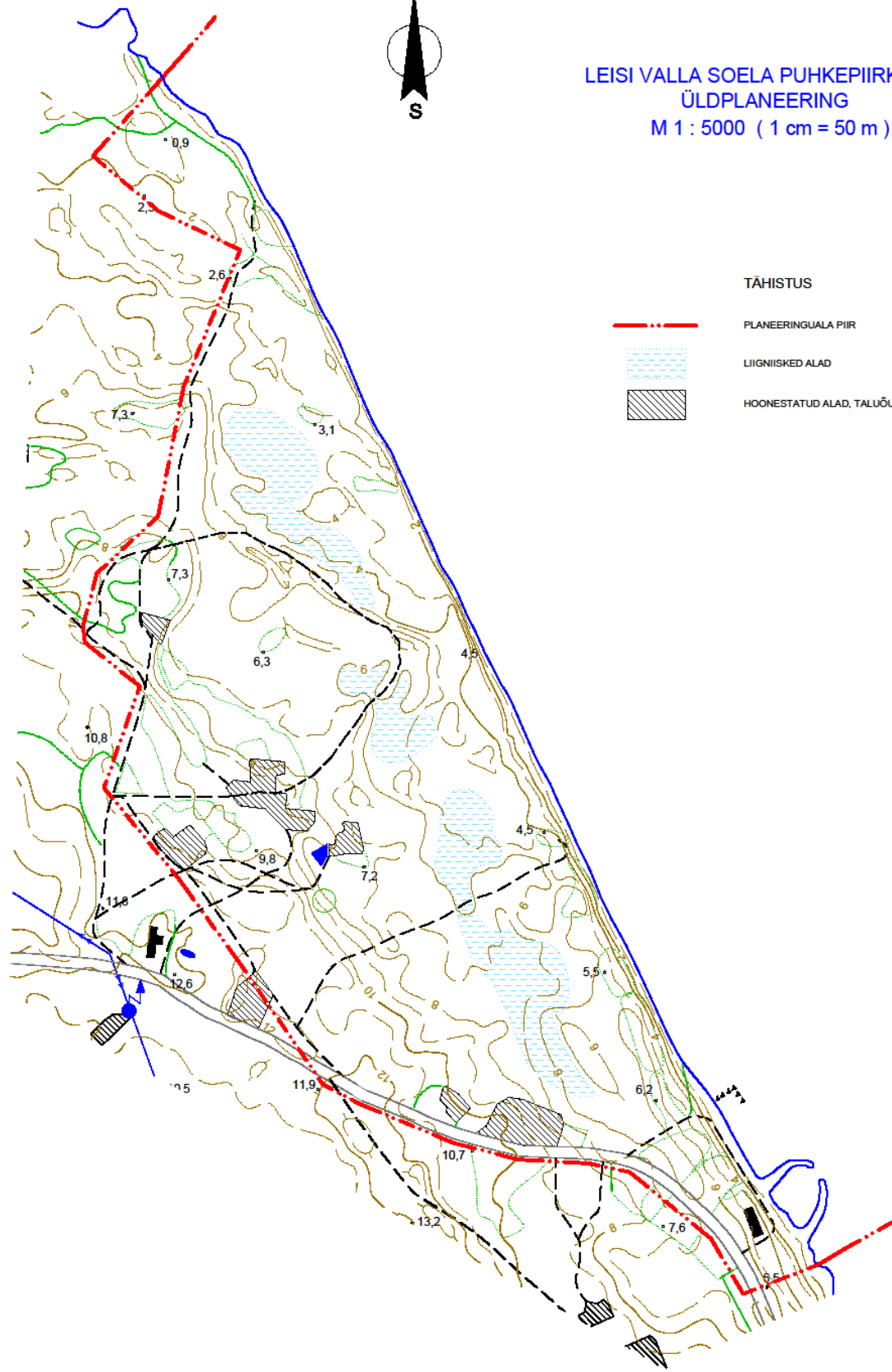
Tee nr. 128 Metsküla - Meuste maantee

Käesoleva tõe alusplaan koostamiseks on kasutatud Saaremaa katastrikaarti ja NSVL MN Geodeesia ja Kartograafia Peavalitsuse 1988 a. koostatud topograafilist kaarti M 1 : 10 000. Alusplaan on koostatud Leisi valla Soela piirkonna üldplaneeringu koostamiseks.

		TELLIJAL	LEISI VALLAVALITSUS	<b>DAGOPEN OÜ</b>	
PR. JUHT	J. KUUSEMETS	OBJEKT	SOELA PUHKEPIIRKONNA ÜLDPLANEERING	<b>PROJEKTIBÜROO</b>	
PROJEKT	J. KUUSEMETS	JOOINIS	TEED, INSENERTEHNILISED VÕRGUD, EHITUSPIIRANGUD	<b>TÖÖ NR. 01 - 37.1</b>	
	U. VOOLMA			STAAD	LEHTI
				ÜP	3
				MOOT	3
					1 : 5000



LEISI VALLA SOELA PUHKKEPIIRKONNA  
 ÜLDPLANEERING  
 M 1 : 5000 ( 1 cm = 50 m )



TÄHISTUS

- PLANEERINGUALA PIIR
- LIIGNISKED ALAD
- HOONESTATUD ALAD, TALUÕUED

Käesoleva töö alusplaani koostamiseks on kasutatud Saaremaa katastrikaarti ja NSVL MN Geodeesia ja Kartograafia Peavalitsuse 1986 a. koostatud topograafilist kaarti M 1 : 10 000. Alusplaani on koostatud Leisi valla Soela piirkonna üldplaneeringu koostamiseks.

PR. JUHT		J. KUUSEMETS		TELLUJA	LEISI VALLAVALITSUS	<b>DAGOPEN OÜ</b> PROJEKTIBÜROO		
PROJEKT		J. KUUSEMETS	U. VOOLMA	OBJEKT	SOELA JA PAASTE PUHKKEPIIRKONDADE ÜLDPLANEERING			
JONIS				SOELA PUHKKEPIIRKONNA TUGIPLAAN	STAAD	LEHT	LEHT	
					ÜP	8	1	
					MÖÖT	1 : 5000		