












TUGIPLAAN

LEPPEMÄRGID:

-  PLAN. ALA PIIR
-  OLEMASOLEVATE KINNISTUTE PIIRID
-  OLEMASOLEV HOONE
-  OLEMASOLEV SÕIDUTEE
-  OLEMASOLEV KRAAV
-  OLEMASOLEV ALAJAAM
-  OLEMASOLEV 0,4 KV MAAKAABEL
-  OLEMASOLEV 10 KV MAAKAABEL
-  VÄREM PLANEERITUS SURVEKANALISATSIOONITORU (LAASI DP, KEHTESTATUD 25.03.2014)
-  VÄREM PLANEERITUS SIDEKANALISATSIOONI TRASS (LAASI DP, KEHTESTATUD 25.03.2014)
-  OLEMASOLEV TEHNORAJATISTE KITSENDUSTE ALA

- MÄRKUSED:
1. ALUSPLAANINA KASUTATUD KLOTOID OÜ POOLT MÄRTSIS 2018 MÕODISTATUD GEODEETILIST ALUSPLAANI, TÖO NR 19-18-G
 2. JOONISTE JUURDE KUULUB LAHUTAMATU OSANA SELETUSKIRI
 3. JOONISTE VÄLJATRÜKID ON VALGUS- JA NISKUSTUNDLIKUD

Töö nr. 200617

PROJEKTUJUHT I. HIMMIST

PLANEERUJA P. HEIN

Kuupäev 27.08.2018

M 1:1000

Tellijas: SAAREMAA VALLAVALITSUS

SAARE MAAKOND
SAAREMAA VALD
MÄNDJALA KÜLA
VENE MAAÜKSUSE
DETAILPLANEERING

STAAD.	LEHT	LEHTI
PLAN.	3	5

MKA tegevusluba E 203/2005-P
MTR EK10207096-0001 EP10207096-0001
MNT tegevusluba 2002124/05160/08196/11176

Klotoid OÜ Reg kood 10207096
Rohu 5, Kuressaare 93819
453 3723 / 508 4489
klotoid@klotoid.ee



TUGIPLAAN

