






TINGMÄRGID

-  planeeringuala piir
-  olemasolev kinnistupiir
-  Kuressaare vanalinna muinsuskaitseala piir
-  olemasolev tehnoorkude kaitsevöönd
-  olemasolev III väärtusklassi puittaim

X= 6457600
Y= 410600

MÄRKUSED:
1) Kaardimaterjali loetavuse huvides on planeeringuala piir näidatud tegelikust asukohast 2 m väljapoole.

Märkus: KOORDINAADID L/EST 97 SÜSTEEMIS
KÕRGUSED EH2000 SÜSTEEMIS

JÜRI KOPPELI MAAMÕÖDUTÖÖ		TÖÖ NR. G 3.3/2018	2018	
jyri.koppel@neti.ee		5296642	OBJEKT: Veski tn 9 ja Veski tn 11	
Litsentsid: 499 Ma-K; 637 MA EEG000130		Saare maakond Kuressaare linn		
AMET	NIMI	ALLKIRI	KP.	MÕÖT
PR.JUHT	J.Koppel			1 1 1:500
TEGJA				JOONIS: Geodeetiline alusplaan
VÄLITÖÖD 20.02.2018				

objekt	Veski 9 ja 11 detailplaneering	joonis	TUGIPLAAN	joonise nr	1
obj. aadress	Saaremaa vald, Kuressaare Veski 9 (34901:010:0041) ja 11 (34901:010:0042)			mõõtkava	1:500
finantseerija	Kuressaare Sadamaait OÜ, Raul Vanem	autor, maastikuarhitekt		töö nr	1810
projekteerija	Koppel Koppel Arhitektid OÜ		Liis Koppel	proj. osa	DP-1
Ohaka 1, Saaremaa vald	Reg nr 12303906 MTR reg nr EEP002442	arhitektkoppel@gmail.com tel +372 5238528		staadium	DETAILPLAN.
				kuupäev	25.07.2018