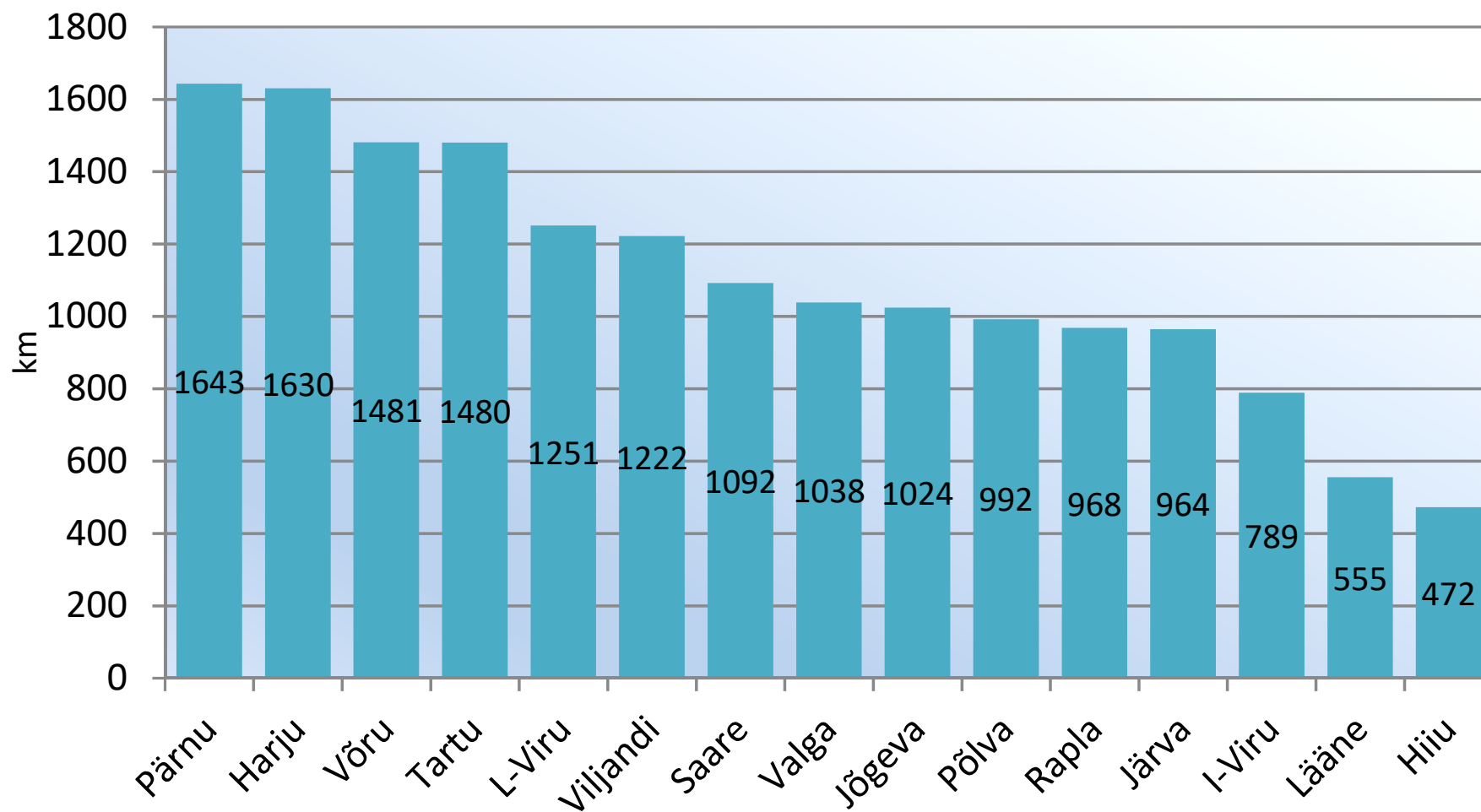




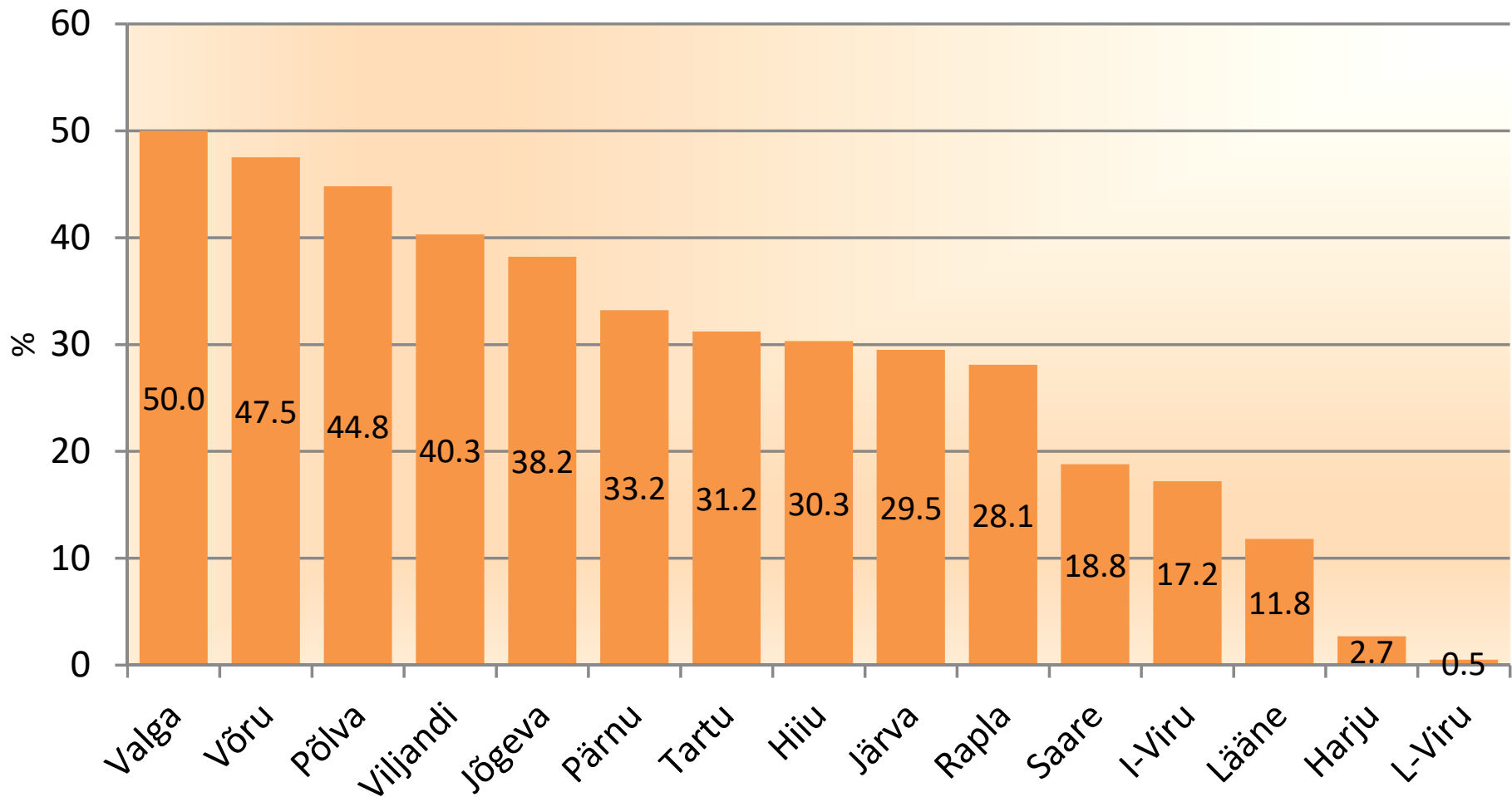
MAANTEEMET

# SAARE MAAKONNA INVESTEERINGUD 2019

# Riigiteede kogupikkus maakonniti (teeregistri andmetel seisuga 10.11.2018)



# Riigile kuuluvate kruusateede osakaal maakonna riigiteede kogupikkusest (teeregistri andmetel seisuga 10.11.2018)





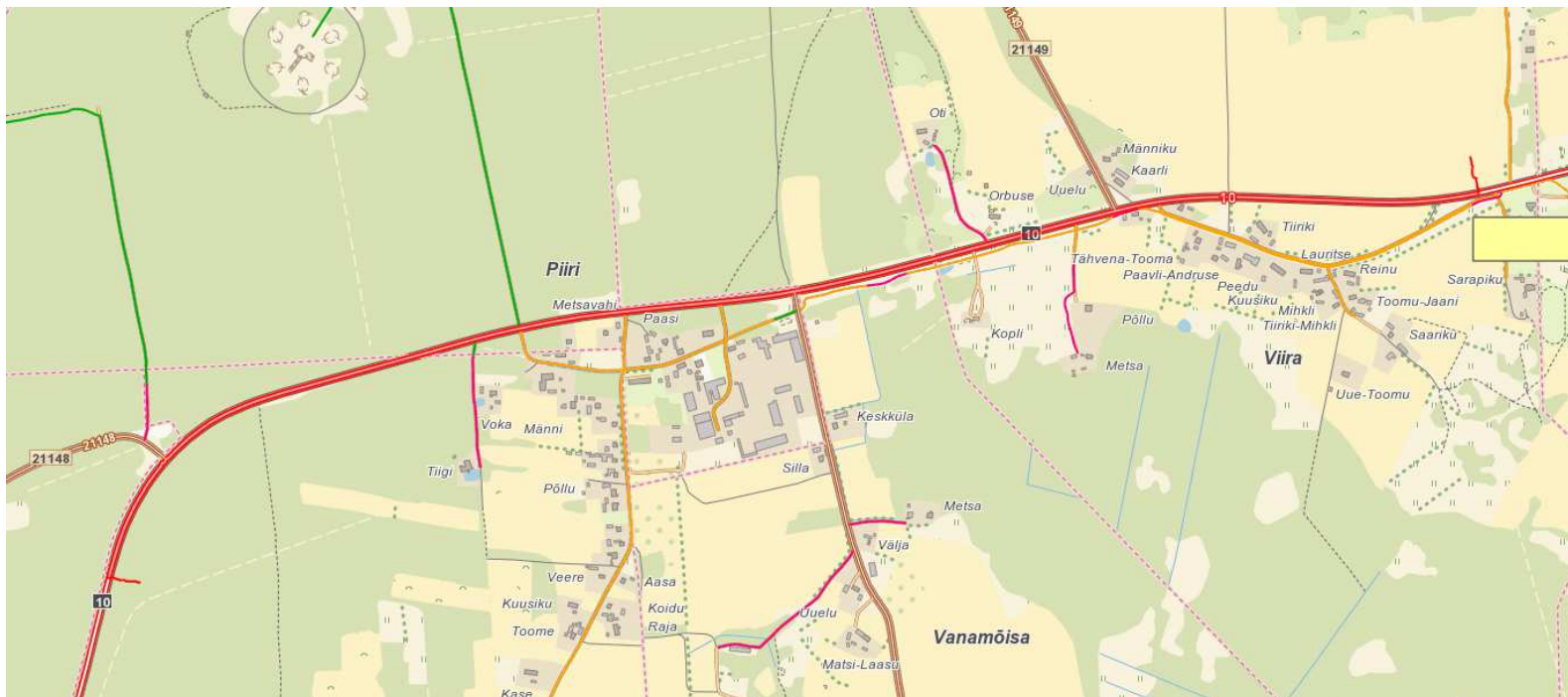
## REKONSTRUEERIMISE OBJEKTID

- **2020 riigitee nr 78 Kuressaare-Kihelkonna-Veere km 2,83-8,20**
- **2021 riigitee nr 77 Kuressaare-Sääre km 11,23-21,20**
- Riigihanget valmistatakse ette ja eeldatavalt jõuame projekteerimislepingusse sügisel 2019



# TAASTUSREMONTI OBJEKTID

- Taastusremonti tehakse kokku **3,3 km** ulatuses
- Riigiteel **10 Risti – Virtsu – Kuivastu – Kuressaare km 79,193-82,487**





## SILDADE REMONDI OBJEKTID

- **Tee nr 21129 Orissaare – Leisi – Mustjala km 2,7 asuva MAASI silla remont**
- **Töövõtja Klotoid OÜ, maksumus 141,5 tuh. €**
  
- **Tee nr 21132 Masa – Laimjala – Tumala km 8,0 asuva UUE-LÕVE silla remont**
- Pakkumused hindamisel



## KRUUSATEEDE SÄILITUSREMONDI OBJEKTID

- Tee nr **21158 Tõnija-Veeriku km 4,019 – 7,504** pikkus 3,485 km
- Tee nr **21180 Kotlandi-Koki km 0,00 – 4,971** pikkus 4,971 km

Kokku plaanitud kruusateede säilitusremonti Saare maakonnas 2019.a  
**8,456 km**





## TOLMUVABA KATTE EHITUS KRUUSATEELE

- THK 2019-2020 katete ehitus kruusateedele ei sisalda Saare maakonna objekte.



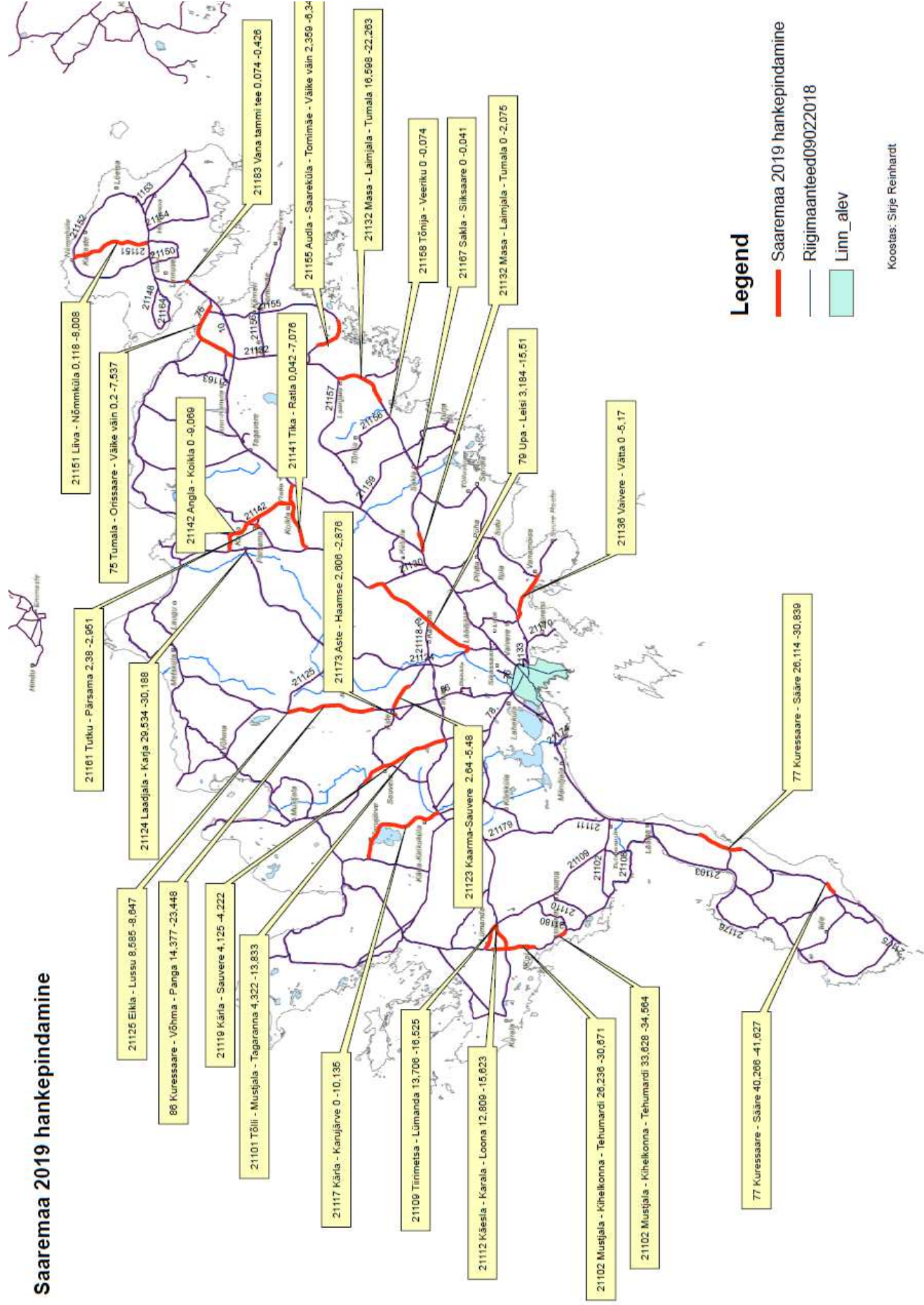


# KORDUSPINDAMINE

- Korduspindamise plaan ~115 km

75 Tumala-Orissaare-Väike väin	200	7537	7337
79 Upa - Leisi	3184	15510	12326
86 Kuressaare - Võhma - Panga	14377	23448	9071
21124 Laadjala - Karja	29534	30188	654
21141 Tika - Ratla	42	7076	7034
21161 Tutku - Pärsama	2380	2951	571
21102 Mustjala - Kihelkonna - Tehumardi	26236	30671	4435
21117 Kärla - Karujärve	0	10135	10135
21101 Tõlli - Mustjala - Tagaranna	4322	13833	9511
21102 Mustjala - Kihelkonna - Tehumardi	33628	34564	936
21109 Tiirimetsa - Lümanda	13706	16525	2819
21119 Kärla - Sauvere	4125	4222	97
21123 Kaarma-Sauvere	2641	5480	2839
21124 Laadjala-Karja	15457	19567	4110
21125 Eikla - Lussu	8585	8647	62
21132 Masa - Laimjala - Tumala	0	2075	2075
21132 Masa - Laimjala - Tumala	16598	22263	5665
21136 Vaivere - Vätta	0	5170	5170
21142 Angla - Koikla	0	9069	9069
21155 Audla-Saareküla-Tornimäe-Väike väin	2359	6340	3981
21158 Tõnija - Veeriku	0	74	74
21167 Sakla - Siiksaare	0	41	41
21173 Aste - Haamse	2606	2876	270
21183 Vana tammi tee	74	426	352
77 Kuressaare - Sääre	26114	30839	4725
77 Kuressaare - Sääre	40266	41627	1361
21112 Käesla - Karala - Loona	12809	15623	2814
21151 Liiva - Nõmmküla	118	8008	7890
			115424

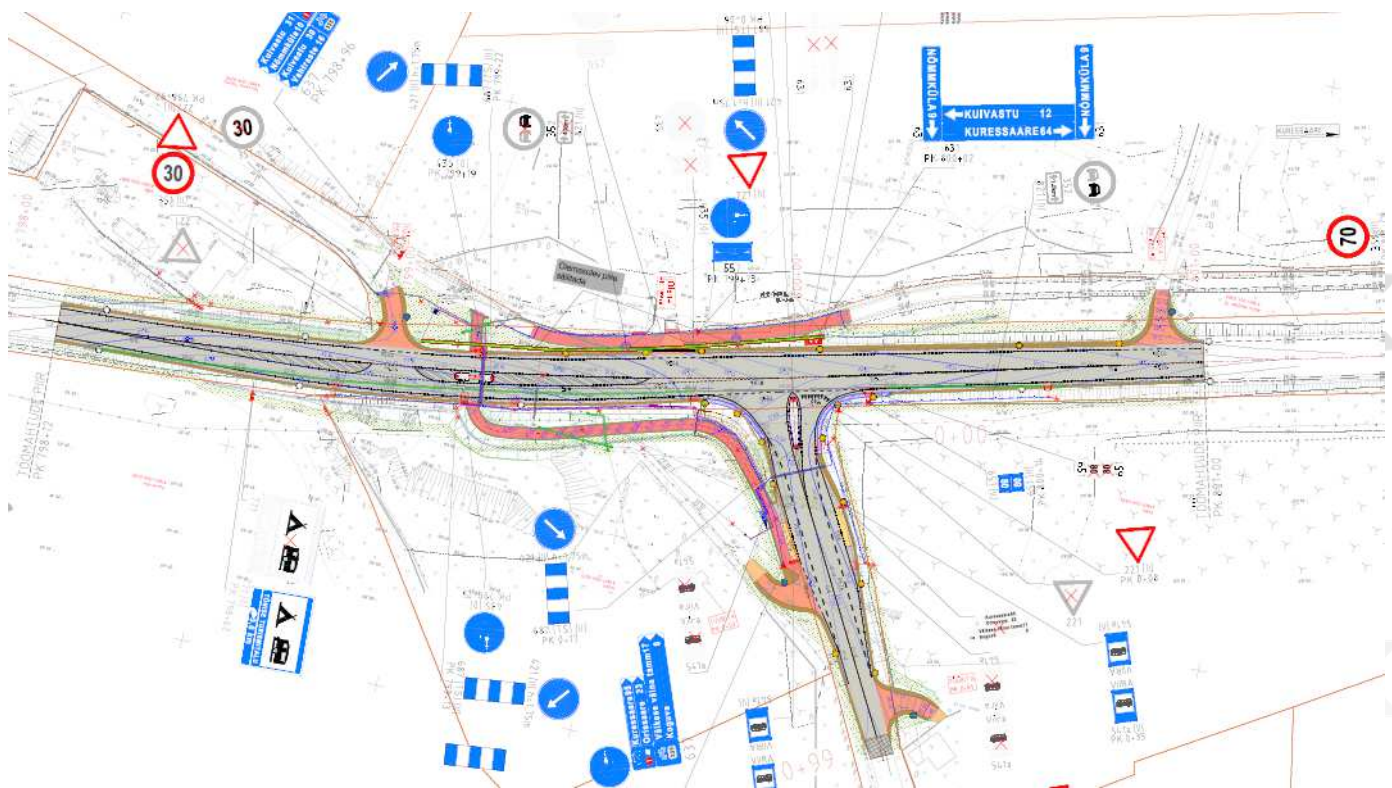
# Saaremaa 2019 hankepindamine



Koostas: Sirje Reinhardt

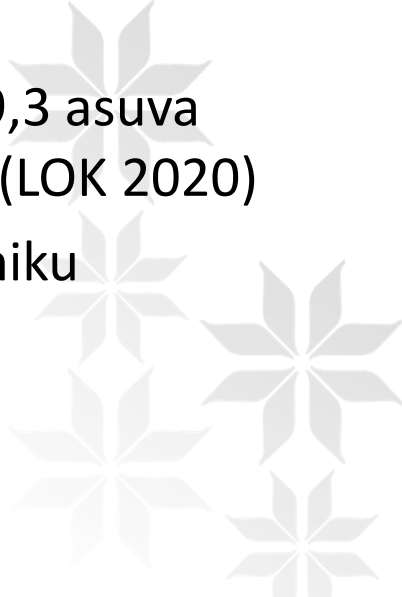
# LIIKLUSOHTLIKU KOHA (LOK) OBJEKT

- T 10 Risti – Virtsu – Kuivastu – Kuressaare **km 79,823-80,100** ehitatakse ringi Viira ristmik
- Sinna tuleb valgustatud teeületuskoht kergliiklejatele.





## PROJEKTEERIMINE 2019

- Tee nr 78 Kuressaare – Kihelkonna – Veere km 2,8-8,2 rekonstrueerimise projekt koos Matu silla remondi projektiga.
  - On plaanis alustada tee nr 77 Kuressaare – Sääre km 11,2-21,2 rekonstrueerimise projektiga koos Salme silla remondi projektiga;
  - Tee 21157 Valjala-Laimjala km 0,763-1,783 rekonstrueerimise projekteerimine koostöös Saaremaa vallaga.
  - Tee nr 10 Risti-Virtsu-Kuivastu-Kuressaare km 69,3 asuva Kuivastu ristmiku vasakpöörderada või laiendus (LOK 2020)
  - Tee nr 86 Kuressaare-Võhma-Panga km 7,8 ristmiku ohutussaarte rajamise projekt (LOK 2020)
- 



MAANTEEAMET

Aitäh!