












### TINGMÄRGID

-  Plan. ala piir
-  Katastrirüksuse piir
-  Säilitatav hoone
-  Olemasolev autoliikluse ala
-  Veekogu
-  Kohaliku maantee kaitsevöönd, 20m äärmise sõiduraja teljest
-  Ol.ol. kõrghaljastus
-  Alajaama kaitsevöönd
-  Tehnovõrgu kaitsevöönd


aadress	
maakaut. sihtotstarve	pindala
katastritunnus	

-  Tootmismaa
-  Transpordimaa
-  Puurkaevu sanitaarkaitsevöönd

### KEHTIVA DETAILPLANEERINGU INFO

-  Planeeritud hoonestusala
-  Perspektiivne tootmismaa laiendus

sihtotstarve		
suurim korterüksus	hoonealune pind	hoonete arv krundil

-  Th Tootmishoone maa

**MÄRKUSED:**

- Geodeetilise alusplaani koostas 12.09.2019 Osühing Hadwest, töö nr T-19-396

Inomatic OÜ Kesktse 75 Tallinn 12113 tel 503 6499 inomatic@inomatic.ee	Planeerija <b>Ingrid Saaroja</b>	Tellija Osühing MUVOR
	Kuupäev 30.12.2019	Töö nimetus Saaremaa vallas Mullutu külas Hiiepõllu tee 2 detailplaneeringu eskiis
<b>Inomatic</b>		Joonis Tugiplaan
Töö nr	19015	Mõõt 1:500
Joonise nr	2	